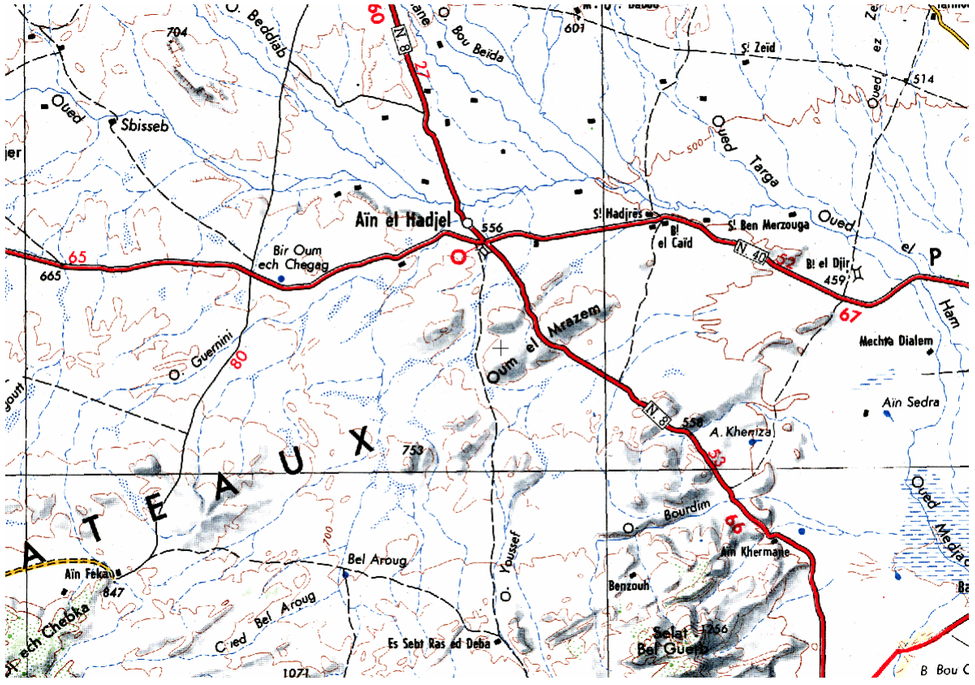

Localisation sur carte topographique 1/50000

La Réserve Naturelle de Mergueb

D'une superficie de 13.482 Ha et située dans la wilaya de M'sila, la réserve naturelle de Mergueb est localisée à environ 180 km au Sud d'Alger et à 55 km au Nord de Bou-Saâda.

La réserve naturelle de Mergueb présente:
- Un paysage de la Steppe à Alfa qui se trouve aussi bien dans les crêtes aplaties des collines que dans leurs pentes et dans la partie sommitale des ravins. Les lichens sont représentés par *Psora decipens* et *Toninia coeruleo-nigricans*.
Au niveau des ravins, nous rencontrons: *Rhus tripartitus*, *Pistacia atlantica*, *Asparagus albus* et *Ephedra major*.
- Un paysage de la Steppe à *Salsola vermiculata* et *Artemesia campestris*.
Dans les lits d'oueds et les petites dépressions, on note une prépondérance de: *Artemesia campestris.*

- Un paysage des dayas où on y rencontre: le Pistachier de l'Atlas et le Chien dent.
Il est à noter que de nombreuses essences forestières ont été introduites dans le cadre des reboisements, telles que le Pin d'Alep, le Cyprès, le Pistachier et l'Acacia.

Les mammifères sont représentés par: les rares populations de Gazelles de Cuvier, le Lynx, le Fennec, le chacal, le lièvre, le Zorille (genre de mouffette).

L'avifaune est représentée par l'Outarde houbara qui est une espèce menacée, l'Aigle royal qui est également menacé d'extinction, l'Aigle botté, le Faucon pèlerin, la Chouette effraie, la Fauvette naine, le Faucon lanier, le Héron cendré, le Chardonneret.
Les reptiles sont représentés par le Varan du désert et le Fouette-queue .

La réserve naturelle de Mergueb constitue un écosystème steppique unique en son genre, elle recèle des biotopes dont aucun n'existe à l'échelle du Maghreb ce qui lui confère une dimension internationale.

Réserve Naturelle / Mergueb (M'sila)



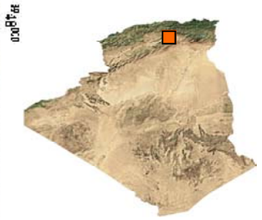

Végétation

Sol nu

Bâtis

Image Alsat1 du 06 août 2004

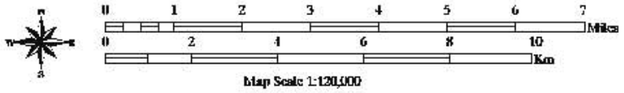

Agence Spatiale Algérienne

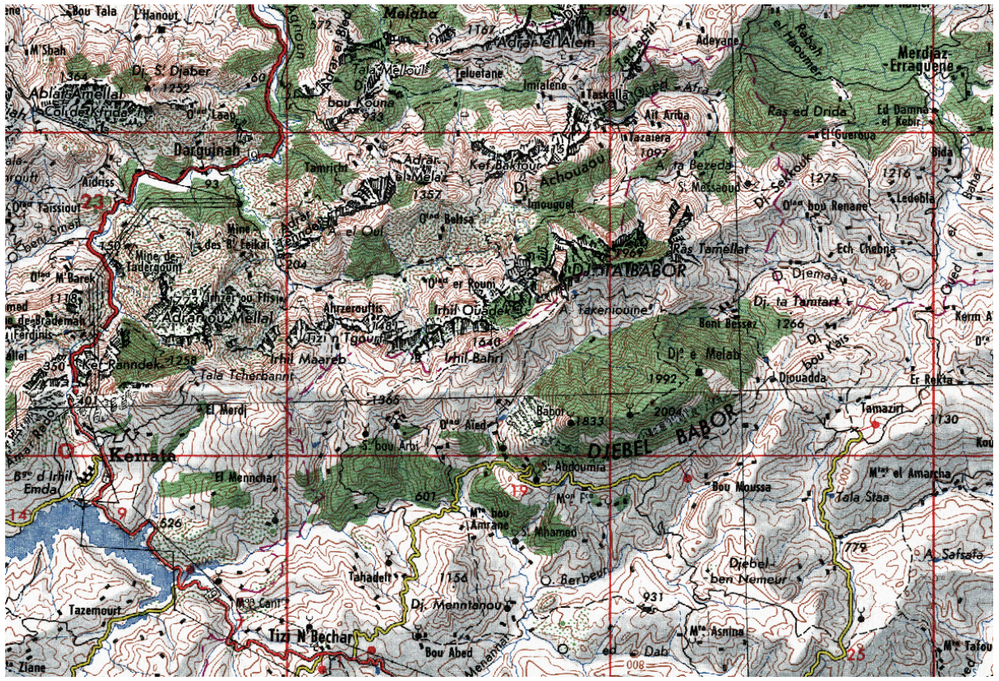
Melaha
Merdjaz-Erraguene
Darguinah
Kerrata
DJEBEL BABOR
Djebel-ben Nemour
Tizi N'Bechar
Tazemourt
Djouadda
Tamazirt
Tala Staa
Ras Tamellat
Ech Chebna
Ledebla
Ras ed Drida
Adeyane
Ait Arba
Tahadeit
Bou Abed
Ziane
Tala Tcherbanit
Irhil Maareb
Irhil Bahri
Takerioume
Bou Moussa
Djebel Mennechar
Djebel Mennenou
Berbeur
Ed Dab
Bou Tala
L'Hanout
Djebel Djaber
Aidriss
Tarsiout
Bou Sinet
Ferdjinis
Ferkat
Ahrzeouftis
Tizi n Tgoum
Ait Ali ou Mellal
Ait Ali ou Yahia
Kef Bannedek
El Mardi
Bou Arbi
Aled
Babor
Djebel Achouaou
Kef Bakhou
Adrar el Melaz
Tamrichi
Tala Mellouli
Djebel Sekkout
Djebel Djemaa
Djebel la Tamtark
Djebel Melab
Djebel Kelis
Djebel Sebaa
Djebel Bou Renane
Djebel Bou Aoud
Djebel Ouled Afra
Djebel Ouled Afrou
Djebel Ouled Bahar
Djebel Ouled Ferdjioua
Djebel Ouled Ferdjioua
Djebel Ouled Ferdjioua

Réserve Naturelle / Babors (Sétif)

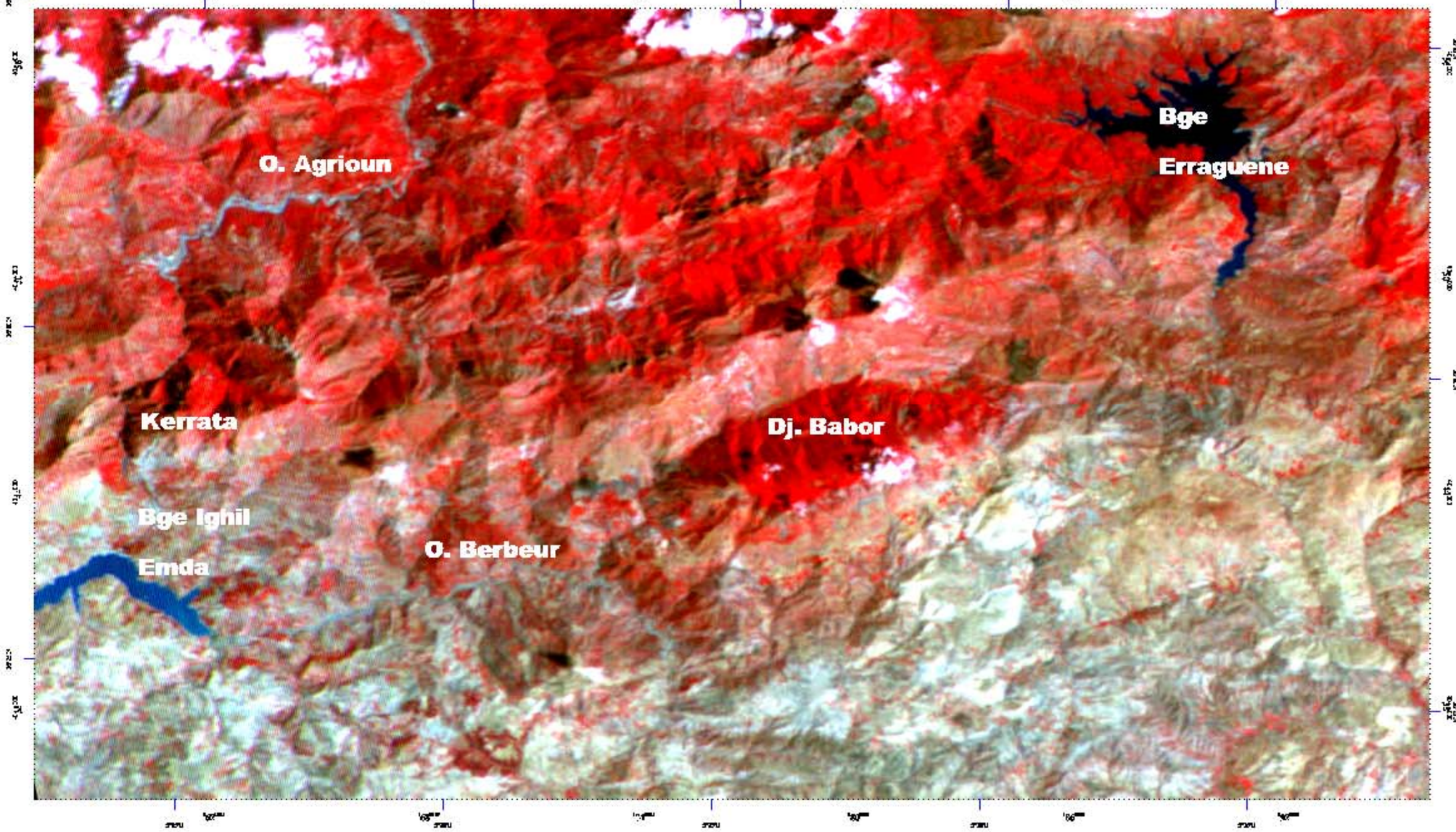

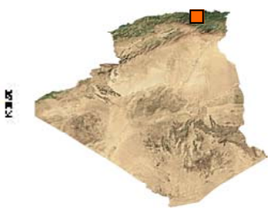

Végétation

Sol nu

Eau

Image Alsat1 du 06 août 2004

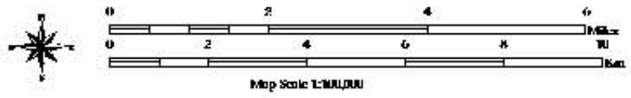

Agence Spatiale Algérienne

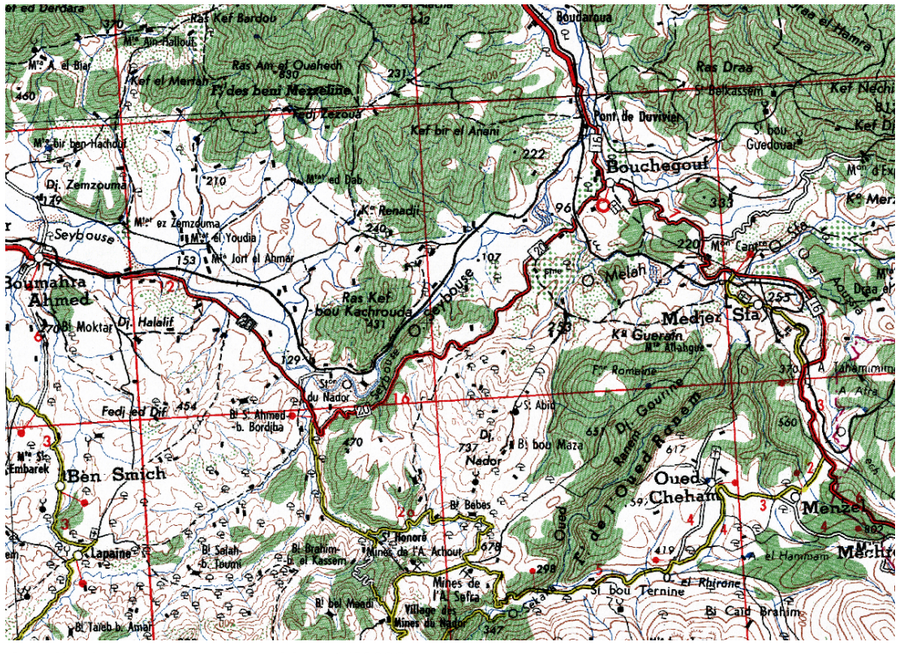
Bouchegouf
Medjez Sfa
Oued Cheham
Menzel
Ben Smich
Seybouse
Oued Rosem
Ponf de Dunier
Ras Draa
Ras Kef Bardou
Ras Kef bou Kachrouda
Kef bir el Anani
Kef el Merah
Djebel Zezoua
Djebel Zemzouma
Djebel Halalif
Djebel Nador
Djebel Goulina
Fedj ed Dif
Lapaine
Mines de l'A. Achour
Mines de l'A. Safra
Village des Mines de Nador
Bir bou Nouad
Bir Caid Brahim
Bir bou Ternine
Bir Bebes
Bir bou Maza
Bir Tarb b. Amar
Bir Salah b. Touma
Bir Brahim el Kassem
Bir S. Ahmed b. Bordiba
Ksr Renadir
Ksr Guerain
Ksr Romaine
Ksr Merz
Ksr Tahamimim
Ksr Atra
Ksr Allahgue
Ksr Camp
Ksr Draa el Hamra
Ksr Kef Nechi
Ksr Dj
Ksr Ouadoud
Ksr Tamerrouna
Ksr Ouadoud
Ksr Ouadoud
Ksr Ouadoud

Réserve Naturelle / Beni Salah (Guelma)

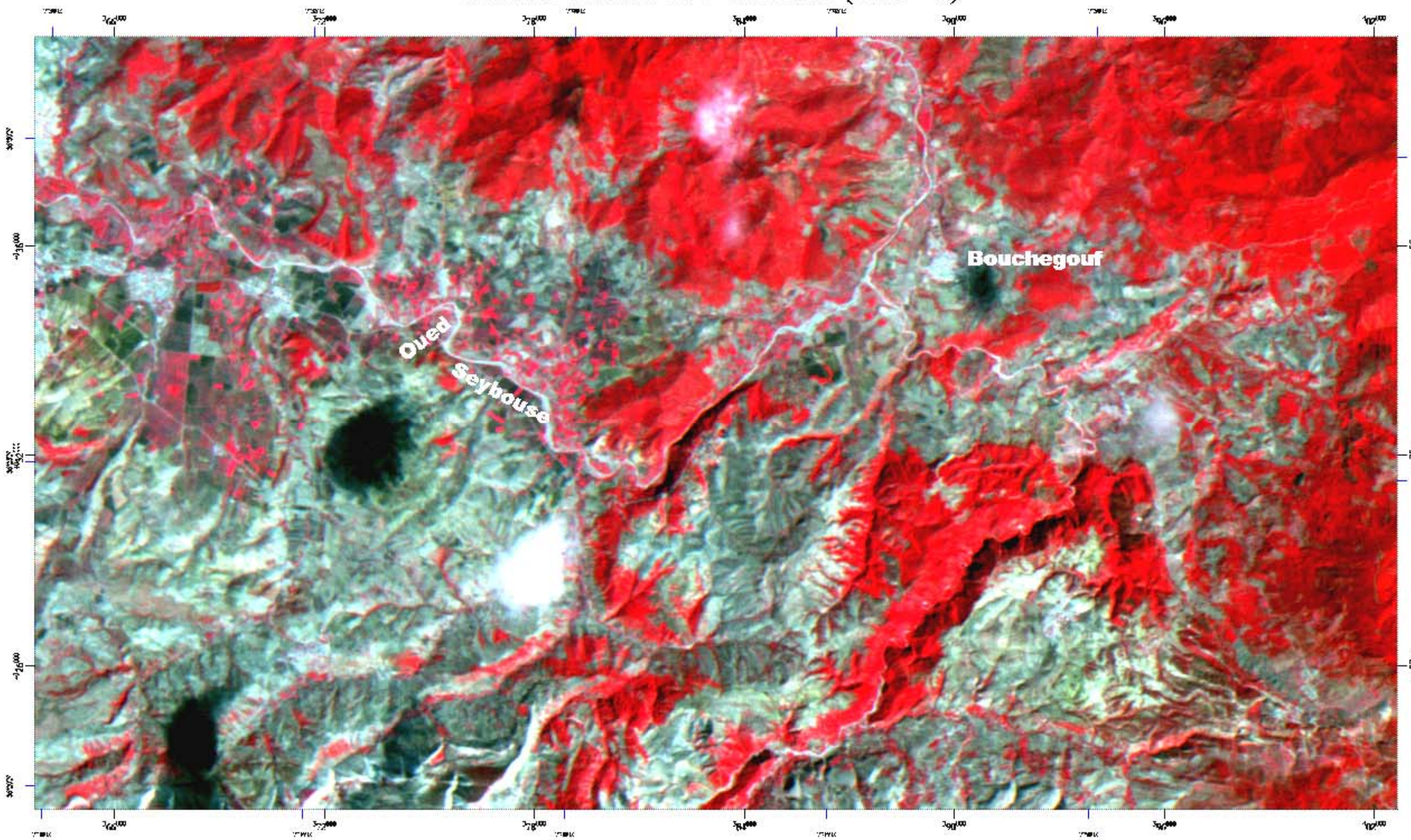

Image Alsat1 d'octobre 2003



Agence Spatiale Algérienne

Végétation

Sol nu

Bâtis

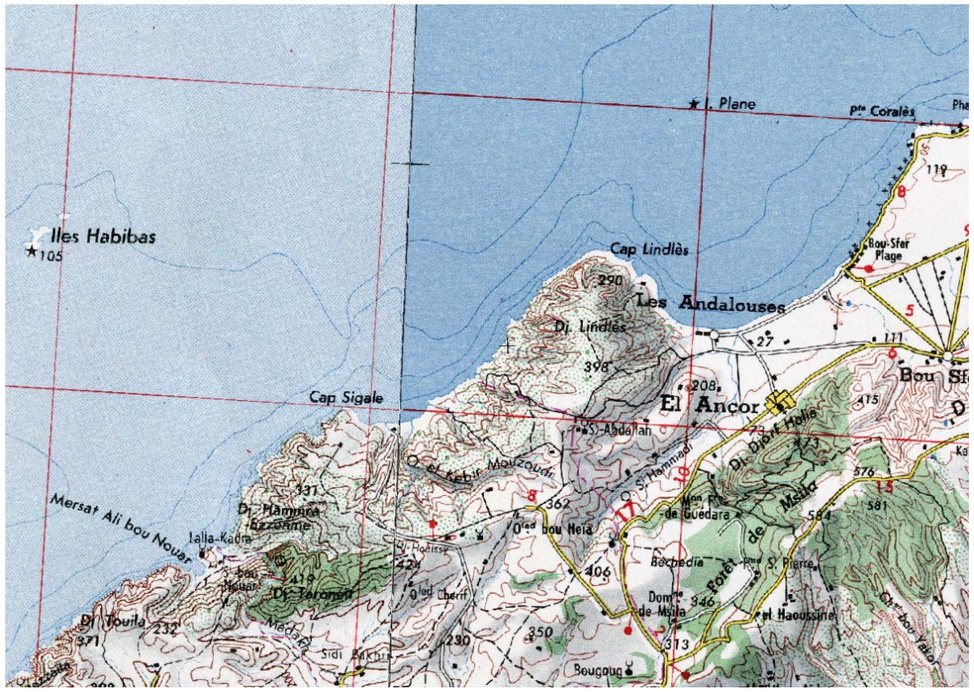

Localisation sur carte topographique 1/50000

La Réserve Naturelle Marine des Îles Habibas

S'étendant sur une superficie de 2684 hectares, la réserve se situe au large de la côte algérienne, à l'ouest de la baie d'Oran et de Mers El Kebir.

Sur le plan floristique, la végétation des îles est généralement basse avec quelques sous-arbrisseaux.
La majorité des espèces recensées sont méditerranéennes au sens large. Néanmoins nous pouvons souligner que quelques espèces ont une répartition en Algérie exclusivement occidentale.

A ce titre d'exemple *Withania frutescens* et *lycium intricatum* espèce ''ibero-marocaines'' sont caractéristiques en Algérie du littoral oranais.

La flore marine des îles Habibas est surtout représentée par des algues rouges (notamment des Floridéophycées) dont le nombre d'espèces est de 64 auxquelles, les algues vertes (Ulvophycées) avec un effectif de 25 et enfin les algues brunes (Phéophycées) représentées par 24 espèces.

La faune de la réserve est très riche.
Les espèces les plus rares et les plus importantes recensées sont le Goéland d'Audouin, le Faucon d'Eléonore et le Cormoran Huppé.

Une bonne partie de la faune aquatique figure sur la liste des espèces animales protégées par la loi. Ces espèces sont surtout représentées par la Patelle géante qui constitue la plus grande espèce de patelle, autrefois répondue dans toute la nacre (*Pinna nobilis*) qui est le plus grand mollusque de la méditerranée dont elle est endémique.

Sur le plan ornithologique, 7 espèces d'oiseaux rares protégées par la loi sont observées.
Parmi les particularités de la réserve, l'existence d'un phare pittoresque construit en 1879 qui culmine à plus de 110 mètres.

Réserve Naturelle / Iles Habibas (Oran)

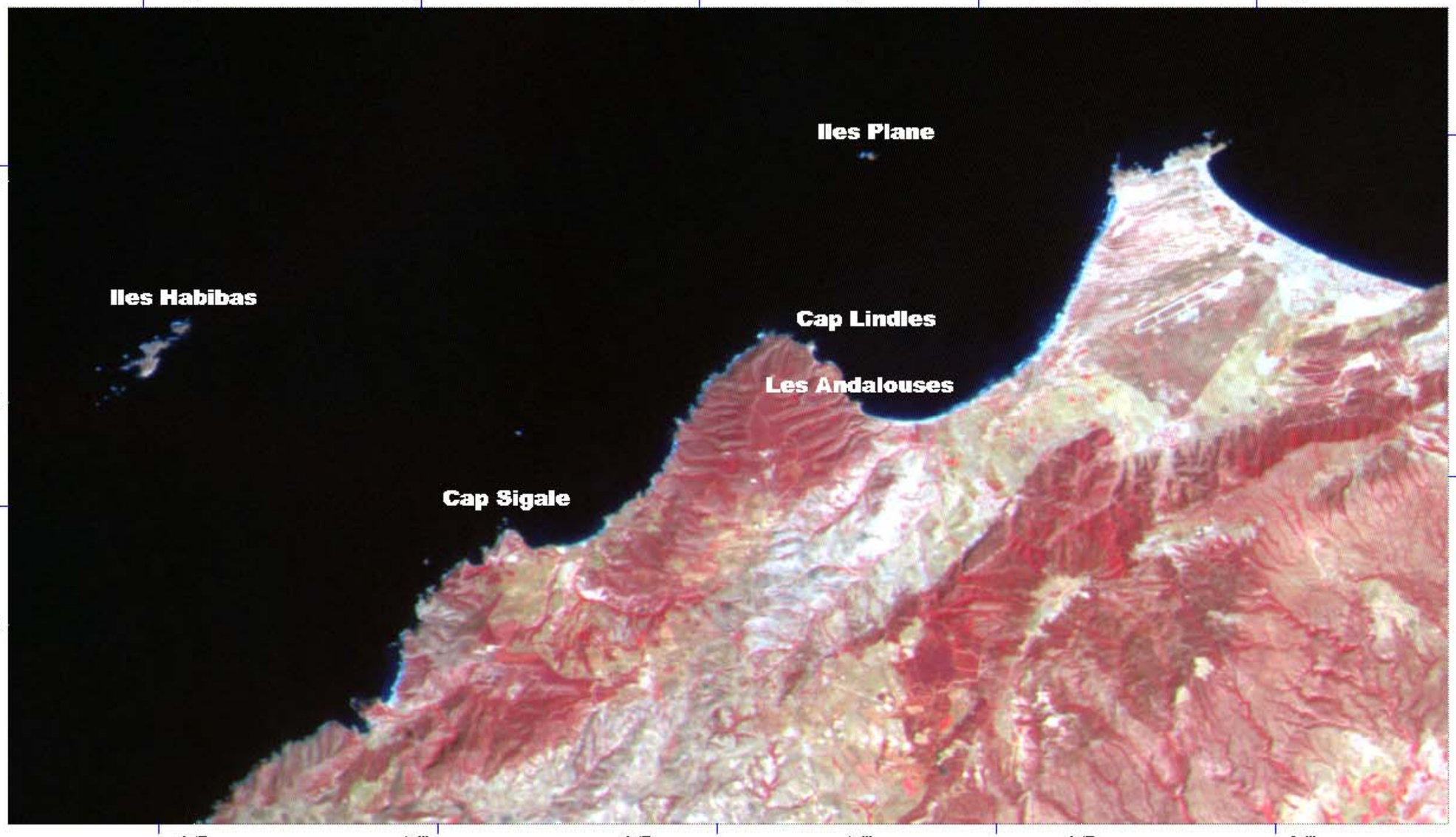

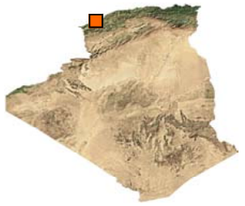

Végétation

Sol nu

Eau

Image: Alsat1 du 09 août 2004

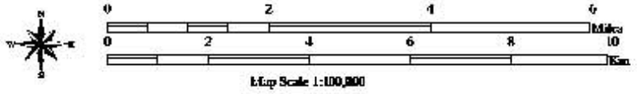

Agence Spatiale Algérienne

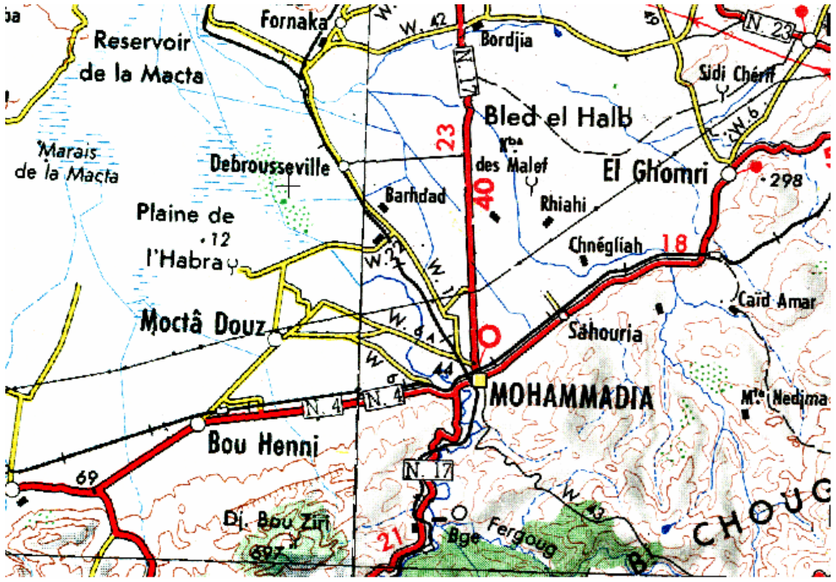

Localisation sur carte topographique 1/50000

La Réserve Naturelle de la Macta

S'étalant sur une superficie de 19.750 Ha, le Marais de la Macta est situé au Nord Ouest de l'Algérie, à une vingtaine de Km à l'Ouest de Mostaganem. La plaine de la Macta est une dépression séparée du Golfe d'Arzew au Nord Ouest et au Nord Est par la retombée Sud du plateau de Mostaganem. Son territoire est caractérisé par un relief relativement plat.

Sur le plan administratif, la Macta se trouve dans les wilayas d'Oran, Mascara et Mostaganem.

L'étendue de la Macta présente une végétation homogène surtout aquatique et halophyle. On y rencontre notamment: *Juncus acutus, Juncus maritimus, Juncus subulatus, Cyperus laevigatus, Atriplex halimus, Saliconia fruticosa, Suaeda fruticosa, Salsola sp., Tamarix gallica.*

La faune du Marais est surtout représentée par une avifaune diversifiée. En effet, le Marais abrite en hiver, un certain nombre de populations de plusieurs oiseaux aquatiques.

Cette zone constitue un site attractif pour les Flamants roses. D'autre part, certaines espèces de l'avifaune sont considérées rares à l'échelle internationale et donc qu'il est urgent de protéger à savoir l'Ibis falcinelle, la Sarcelle d'hiver, la Poule sultane, l'Aigle de bonelli.

Il est à signaler que l'embouchure de la Macta est riche en espèces de poissons.

Zone Humide / Marais de la Macta (Mascara)

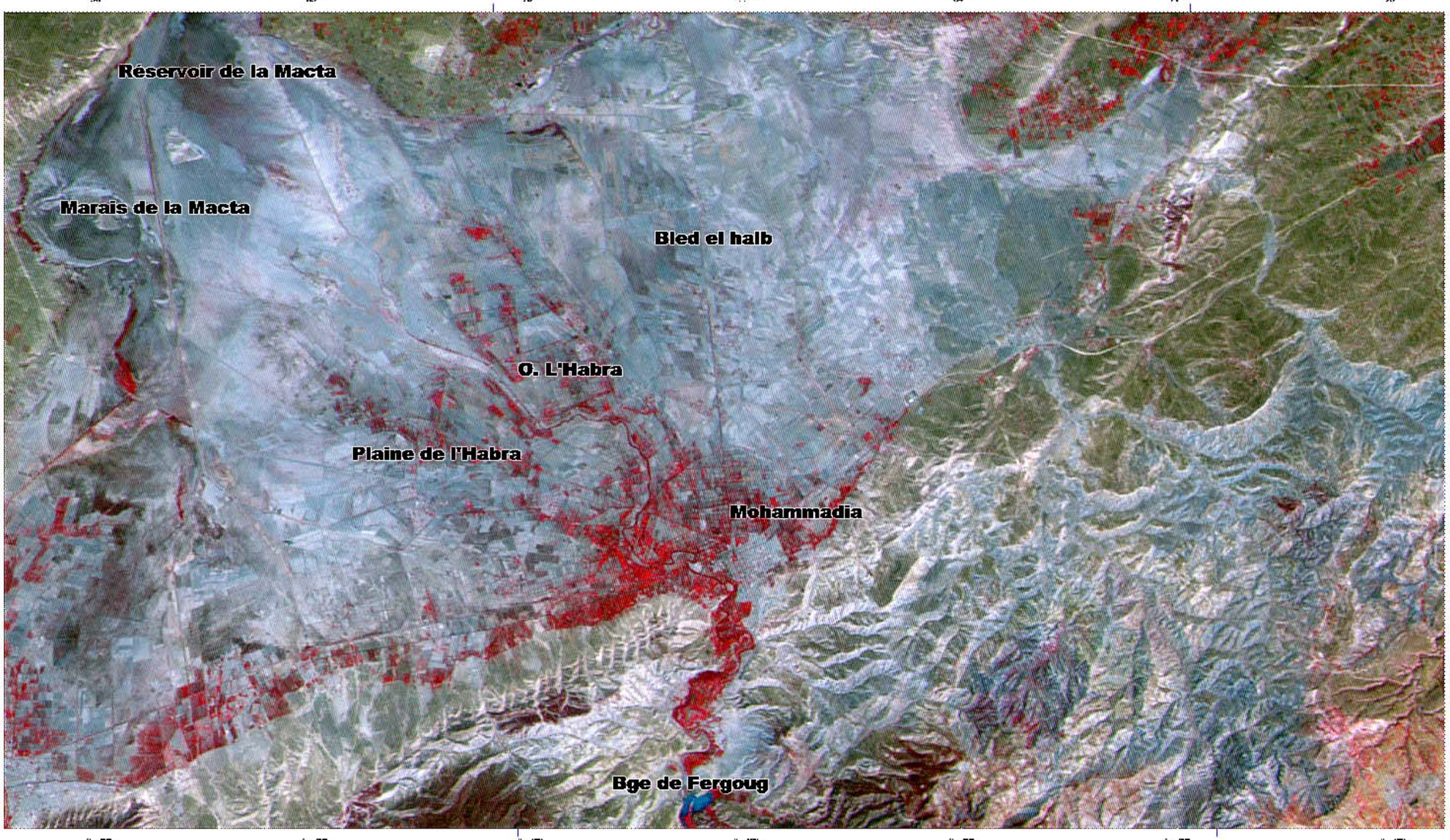

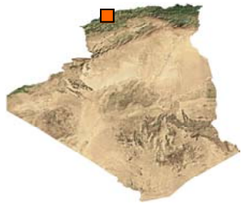

Végétation

Parcours dégradés

Sol nu

Image Alsat1 du 09 août 2004

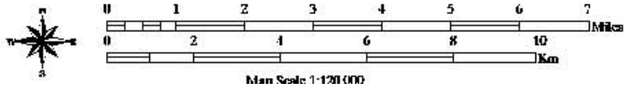

Agence Spatiale Algérienne